



		DATA :	07/01/2016
		DATE :	
N. Protocollo :	00170-2016	/CUS/PC	Inviato tramite PEC
N. d'Enregistrement :			Envoyé par PEC
PAGINE 4 COMPRESA LA PRESENTE			
DA :	REGIONE AUTONOMA VALLE D'AOSTA		
DE :	PROTEZIONE CIVILE		
A :	Sindaci dei Comuni delle zone interessate Presidenza della Regione Stazioni forestali – Comandante CFVdA Soccorso Alpino Valdostano Ufficio stampa Presidenza della Regione Coord. Dip. Agricoltura, ris. naturali e Corpo forestale Coord. Dip. infrastr. viab. ed edil. res. pubbl. Coord. Dip. program., dif. suolo e ris. idriche Assetto idrogeologico dei bacini montani Viabilità Attività geologiche Presidenti delle Commissioni valanghe Soccorso alpino valdostano	Corpo valdostano dei vigili del fuoco Questura – Polizia di frontiera – Polizia stradale Carabinieri di Aosta Guardia di Finanza A.N.A.S. – R.A.V. – S.A.V. Tunnel M. Bianco – Tunnel G. S. Bernardo C.V.A. – D.E.V.A.L. Centro addestramento alpino C.R.I. S. S. 118 Volontariato protezione civile Trenitalia – R.F.I.	

Oggetto: AVVISO DI MODERATA CRITICITÀ VALANGHIVA IN ATTO - **PREALLARME ZONA D**

Si trasmette in allegato l'avviso proveniente dal **CENTRO FUNZIONALE REGIONALE**.

Si segnala la previsione del grado di pericolo **4-forte** nella zona D classificata a rilevante rischio valanghivo.

I SINDACI dei Comuni in indirizzo:

- Sono **invitati ad attivare** le procedure e le misure di competenza finalizzate alla tutela della pubblica incolumità, comunicando alla popolazione le misure di autoprotezione da mettere in atto;
- **Stabiliscono e mantengono** i contatti con le strutture operative presenti sul territorio;
- **Valutano** l'eventuale attivazione del Centro Operativo Comunale e dispongono sul territorio tutte le risorse disponibili propedeutiche alle eventuali attività di soccorso, emergenza e assistenza alla popolazione, mantenendosi in costante contatto con le rispettive Commissioni locali valanghe.

Département de la protection civile et des sapeurs-pompiers
CUS

Dipartimento protezione civile e vigili del fuoco
CUS





GLI ENTI PROPRIETARI E GESTORI DELLE STRADE sono invitati a predisporre le misure necessarie ed attuare gli interventi tecnici per assicurare la regolare circolazione stradale soprattutto in corrispondenza di infrastrutture di interesse pubblico.

TUTTE LE AMMINISTRAZIONI E GLI ENTI in indirizzo sono pregati di voler assicurare ogni possibile attività per garantire la piena funzionalità dei servizi pubblici essenziali e la prevenzione dei possibili rischi per le persone.

LE FERROVIE assicurano la completa funzionalità della rete ferroviaria provvedendo ad adottare misure idonee per evitare il blocco o il ritardo della circolazione dei treni.

LE SOCIETÀ DI TRASPORTO E DISTRIBUZIONE DELL'ENERGIA ELETTRICA sono invitate ad organizzare un servizio di intervento rapido per la riparazione dei possibili guasti o, in caso di interruzioni prolungate, per la messa a disposizione di gruppi elettrogeni sostitutivi.

La CUS (tel. 800319319) funzionerà da punto di raccordo per lo scambio di tutte le informazioni.

LIVELLO DI ATTIVAZIONE DEL PIANO REGIONALE DI PROTEZIONE CIVILE: **PREALLARME**
Zona – D

Il Capo della protezione civile
(Firmato in originale)

Département de la protection civile et des sapeurs-pompiers
CUS

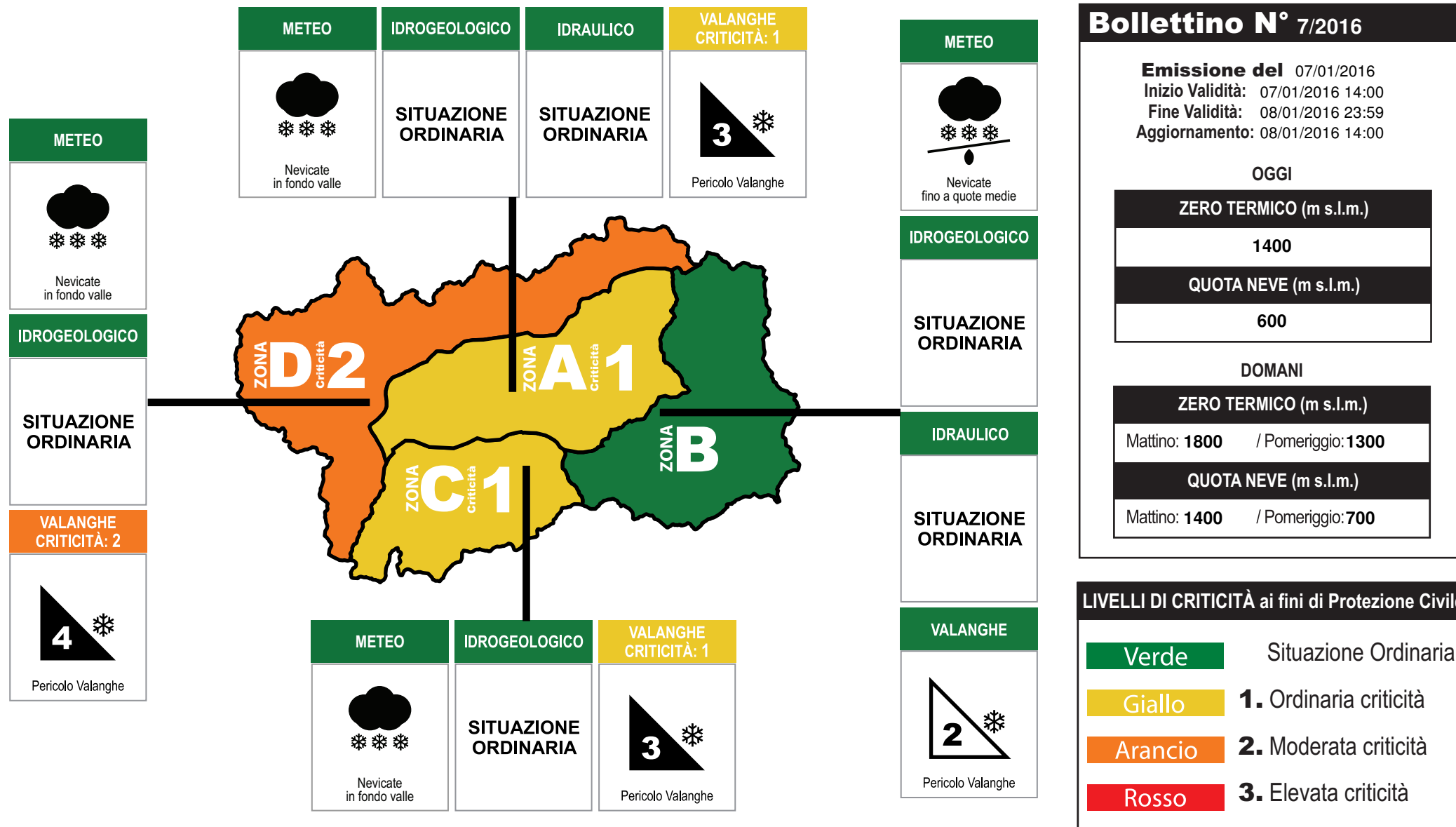
Dipartimento protezione civile e vigili del fuoco
CUS



11020 Saint-Christophe (Ao)
loc. Aéroport, 7/A
téléphone: 800319319 – +39 0165 5400

11020 Saint-Christophe (Ao)
loc. Aeroporto, 7/A
telefono: 800319319 – +39 0165 5400

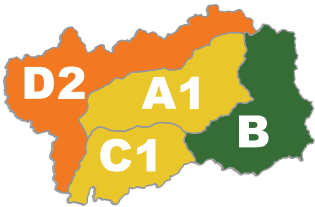







protezionecivile@regione.vda.it
www.regione.vda.it
C.F.: 80002270074

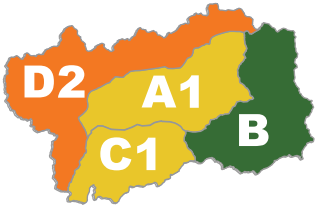





BOLLETTINO DI CRITICITÀ METEOROLOGICA, IDROGEOLOGICA E VALANGHIVA REGIONALE



Bollettino N° 7/2016

Dalle 12.00 alle 24.00 di OGGI		ZONE	Livelli e scenari di criticità METEOROLOGICA	Livelli e scenari di criticità IDROGEOLOGICA-IDRAULICA	Livelli e scenari di criticità VALANGHIVA												
 <p>Corrispondenze fra</p> <p>CRITICITÀ = N° = COLORE</p> <table border="1"> <tr> <td>Situaz. Ordinaria</td> <td>1</td> <td>Verde</td> </tr> <tr> <td>Ordinaria</td> <td>2</td> <td>Giallo</td> </tr> <tr> <td>Moderata</td> <td>3</td> <td>Arancio</td> </tr> <tr> <td>Elevata</td> <td>3</td> <td>Rosso</td> </tr> </table>	Situaz. Ordinaria	1	Verde	Ordinaria	2	Giallo	Moderata	3	Arancio	Elevata	3	Rosso	A	 Avviso: - Precipitazione media e massima: Debole localmente moderata		Criticità: - -	CRITICITÀ: 1  Grado di pericolo: 3: Marcato Manto nevoso da moderato a debole consolidamento su molti pendii ripidi; possibili medie e anche grandi valanghe spontanee.
	Situaz. Ordinaria	1	Verde														
	Ordinaria	2	Giallo														
	Moderata	3	Arancio														
Elevata	3	Rosso															
B	 Avviso: - Precipitazione media e massima: Debole		Criticità: - -	Grado di pericolo: 2: Moderato Manto nevoso moderatamente consolidato su alcuni pendii ripidi, altrove ben consolidato; non sono da aspettarsi grandi valanghe spontanee.													
C	 Avviso: - Precipitazione media e massima: Debole localmente moderata		Criticità: - -	CRITICITÀ: 1  Grado di pericolo: 3: Marcato Manto nevoso da moderato a debole consolidamento su molti pendii ripidi; possibili medie e anche grandi valanghe spontanee.													
D	 Avviso: - Precipitazione media e massima: Moderata		Criticità: - -	CRITICITÀ: 2  Grado di pericolo: 4: Forte Manto nevoso debolmente consolidato sulla maggior parte dei pendii ripidi; probabili molte valanghe spontanee anche di grandi dimensioni.													

Dalle 00.00 alle 24.00 di DOMANI		ZONE	Livelli e scenari di criticità METEOROLOGICA	Livelli e scenari di criticità IDROGEOLOGICA-IDRAULICA	Livelli e scenari di criticità VALANGHIVA												
 <p>Corrispondenze fra</p> <p>CRITICITÀ = N° = COLORE</p> <table border="1"> <tr> <td>Situaz. Ordinaria</td> <td>1</td> <td>Verde</td> </tr> <tr> <td>Ordinaria</td> <td>2</td> <td>Giallo</td> </tr> <tr> <td>Moderata</td> <td>3</td> <td>Arancio</td> </tr> <tr> <td>Elevata</td> <td>3</td> <td>Rosso</td> </tr> </table>	Situaz. Ordinaria	1	Verde	Ordinaria	2	Giallo	Moderata	3	Arancio	Elevata	3	Rosso	A	Avviso: - Precipitazione media e massima: Debole		Criticità: - -	CRITICITÀ: 1  Grado di pericolo: 3: Marcato Manto nevoso da moderato a debole consolidamento su molti pendii ripidi; possibili medie e anche grandi valanghe spontanee.
	Situaz. Ordinaria	1	Verde														
	Ordinaria	2	Giallo														
	Moderata	3	Arancio														
Elevata	3	Rosso															
B	Avviso: - Precipitazione media e massima: Assente localmente debole		Criticità: - -	Grado di pericolo: 2: Moderato Manto nevoso moderatamente consolidato su alcuni pendii ripidi, altrove ben consolidato; non sono da aspettarsi grandi valanghe spontanee.													
C	Avviso: - Precipitazione media e massima: Debole		Criticità: - -	CRITICITÀ: 1  Grado di pericolo: 3: Marcato Manto nevoso da moderato a debole consolidamento su molti pendii ripidi; possibili medie e anche grandi valanghe spontanee.													
D	Avviso: - Precipitazione media e massima: Debole localmente moderata		Criticità: - -	CRITICITÀ: 2  Grado di pericolo: 4: Forte Manto nevoso debolmente consolidato sulla maggior parte dei pendii ripidi; probabili molte valanghe spontanee anche di grandi dimensioni.													

LEGENDA intensità di precipitazione		
Intensità	mm in 12 h	mm in 24 h
Debole	0-10	0-15
Moderata	10-30	15-45
Forte	30-60	45-90
Molto forte	>60	>90

NOTE

NOTA INFORMATIVA NEVE - nevicata diffuse oltre 500 m fino a metà pomeriggio, più intense in zona D (in totale oltre 1000 m possibili 25-35 cm di neve fresca), quantitativi inferiori in A e C, deboli in zona B.

NOTE

NOTE

Giovedì criticità ordinaria in evoluzione a moderata dal pomeriggio: grado di pericolo valanghe 3-marcato in rialzo a 4-forte nel corso della giornata in Valdigne e Valgrisenche.

N.B:
Per una corretta lettura e interpretazione si raccomanda la consultazione del manuale d'uso.